Gleisersatzbau Vor dem Steintor
Ausbauquerschnitt 1
(Bau-km 0+118.825, Achse 221, Blickrichtung Ost)

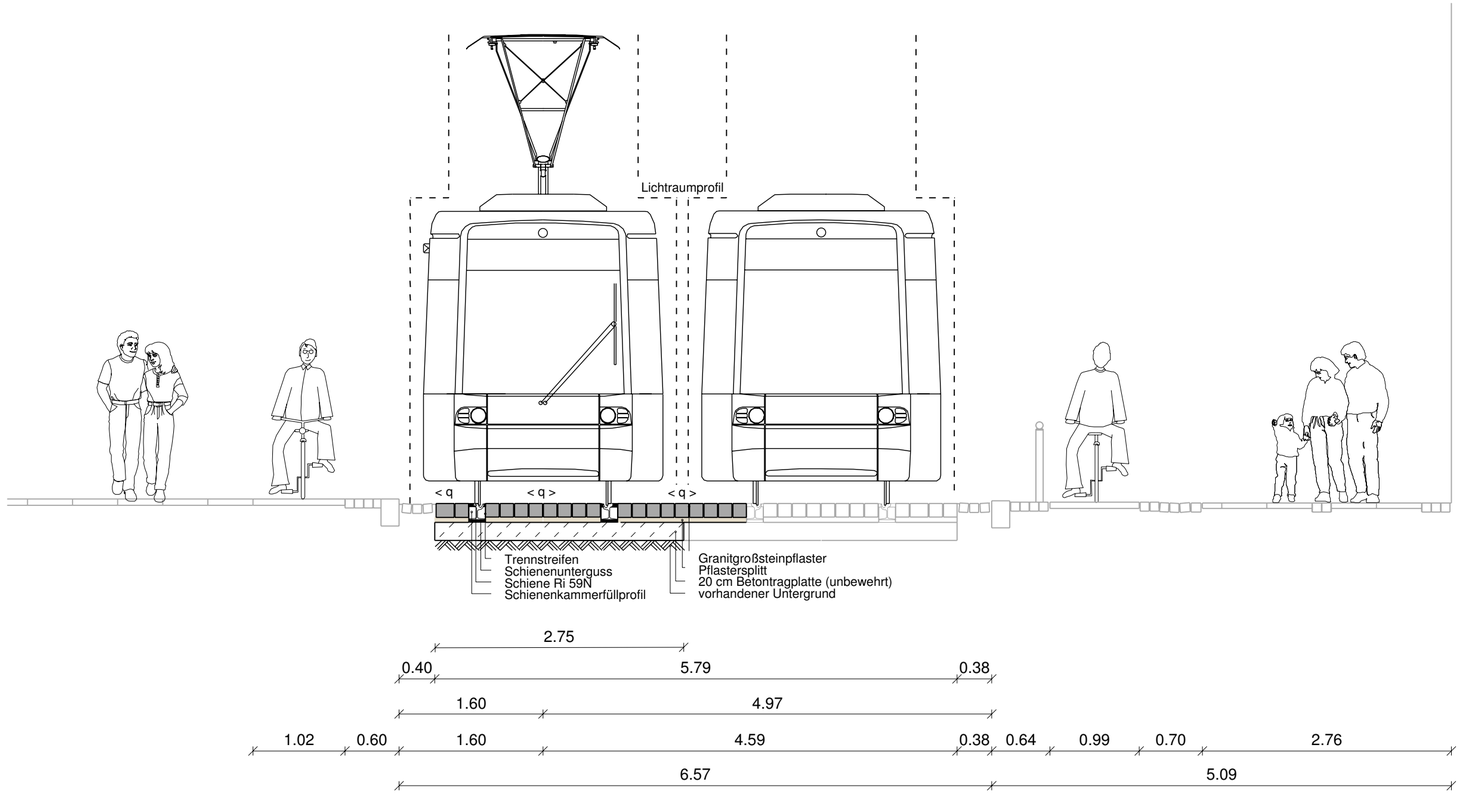

X
Y

Nr.	Art der Änderung	Datum	bearbeitet

Zeichenerklärung

Haltestelle	Hochbordstein	vorh. Baum	
markierte Parkfläche	abgesenkter Bordstein	Umgrenzung Baubereich	
Gehweg	Materialwechsel		
Kleinpflaster	zu entf. Gleise		
Granitkleinpflaster	Mast mit Beleuchtung		
Granitgroßpflaster	Mast der BSAG u. swb		
Asphalteindeckung			

Amt für Straßen
und Verkehr

Freie Hansestadt Bremen

Herdentorsteinweg 49/50, 28 195 Bremen

Bremen, den

überprüft

genehmigt
Amtsleiter (ASV)

Bremer Straßenbahn AG

BSAG

Flughafendamm 12, 28199 Bremen, Telefon 0421 / 55 96-0

Straßenbahntechnisch einverstanden

Bremen, den

überprüft

Betriebsleiter gemäß BOStrab

Projekt : Gleisersatzbau
Straßenbahnlinien 2, 3 und 10 Vor dem Steintor
zwischen Friesenstraße und Heidelberger Straße

Ausbauquerschnitt 1

Planungsstand 20.08.2008

Datum der Planausgabe 26.08.2008

Abt. / FB	INFRASTRUKTURPLANUNG	GLEISBAU	FAHRLEITUNGSBAU STROMVERSORGUNG
bearb./Datum	G. Podjacki PL34 / 06.05.08		
geprüft/Datum	J. Steuer PL32 /		
Dateien	080820-4-QS-1.sda		Projektordner 002-Vor dem Steintor
Anlage/ Az.			Anlage - Nr. : 4.1
Maßstab 1 : 50		Kartengrundlage	

Gleisersatzbau Vor dem Steintor
Ausbauquerschnitt 2
(Bau-km 0+054.025, Achse 221, Blickrichtung Ost)

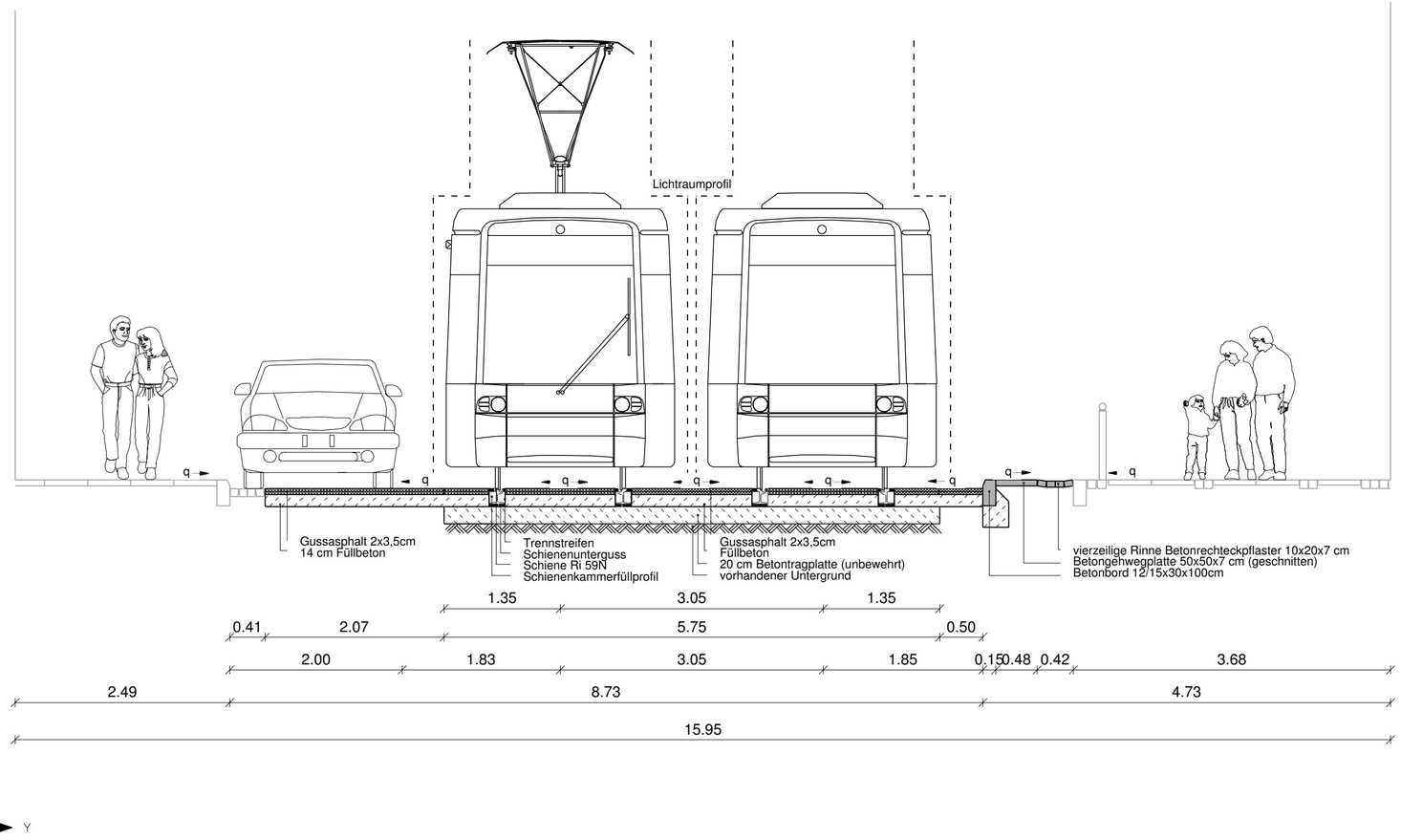

Nr.	Art der Änderung	Datum	bearbeitet

Zeichenerklärung

Haltestelle	Hochbordstein	vorh. Baum	
markierte Parkfläche	abgesenkter Bordstein	Umgrenzung Baubereich	
Gehweg	Materialwechsel		
Kleinpflaster	zu entf. Gleise		
Granitkleinpflaster	Mast mit Beleuchtung		
Granitgroßpflaster	Mast der BSAG u. swb		
Asphalteindeckung			

Amt für Straßen
und Verkehr

Freie Hansestadt Bremen

Herdentorsteinweg 49/50, 28 195 Bremen

Bremen, den

überprüft

genehmigt
Amtsleiter (ASV)

Bremer Straßenbahn AG

BSAG

Flughafendamm 12, 28199 Bremen, Telefon 0421 / 55 96-0

Straßenbahntechnisch einverstanden

Bremen, den

überprüft

Betriebsleiter gemäß BOStrab

Projekt : Gleisersatzbau
Straßenbahnlinien 2, 3 und 10 Vor dem Steintor
zwischen Friesenstraße und Heidelberger Straße

Ausbauquerschnitt 2

Planungsstand 20.08.2008 Datum der Planausgabe 26.08.2008

Abt. / FB	INFRASTRUKTURPLANUNG	GLEISBAU	FAHRLEITUNGSBAU STROMVERSORGUNG
bearb./Datum	G. Podjacki PL34 / 06.05.2008		
geprüft/Datum	J. Steuer PL32 /		
Dateien	080820-4-QS-2		Projektordner 002-Vor dem Steintor
Anlage/ Az.			Anlage - Nr. : 4.2
Maßstab 1 : 50		Kartengrundlage	

Gleisersatzbau Vor dem Steintor
Ausbauquerschnitt 3
Bereich Haltestelle Brunnenstraße

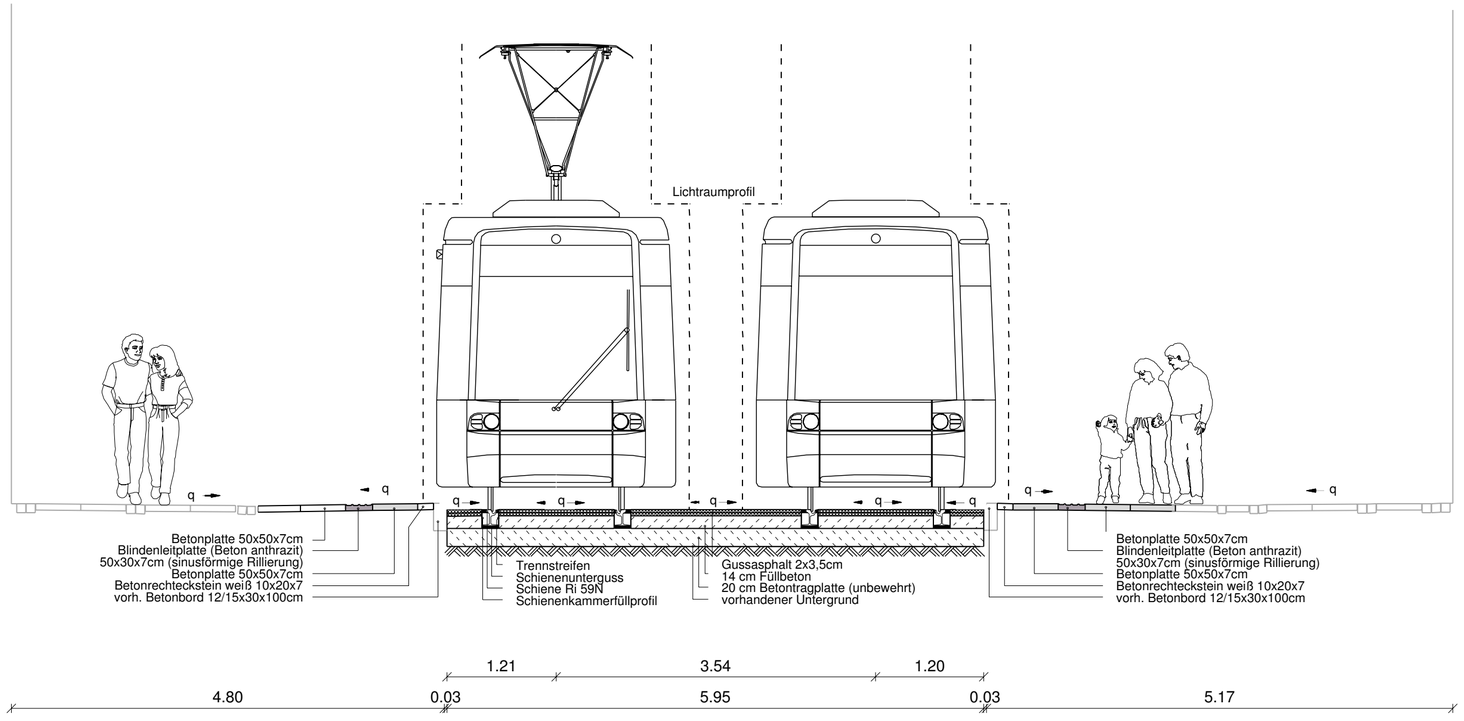

X
Y

Nr.	Art der Änderung	Datum	bearbeitet

Zeichenerklärung

Haltestelle	Hochbordstein	vorh. Baum	
markierte Parkfläche	abgesenkter Bordstein	Umgrenzung Baubereich	
Gehweg	Materialwechsel		
Kleinpflaster	zu entf. Gleise		
Granitkleinpflaster	Mast mit Beleuchtung		
Granitgroßpflaster	Mast der BSAG u. swb		
Asphalteindeckung			

Amt für Straßen
und Verkehr

Freie
Hansestadt
Bremen

Herdentorsteinweg 49/50, 28 195 Bremen

Bremen, den

überprüft

genehmigt
Amtsleiter (ASV)

Bremer Straßenbahn AG

BSAG

Flughafendamm 12, 28199 Bremen, Telefon 0421 / 55 96-0

Straßenbahntechnisch einverstanden

Bremen, den

überprüft

Betriebsleiter gemäß BOStrab

Projekt : Gleisersatzbau
Straßenbahnlinien 2, 3 und 10 Vor dem Steintor
zwischen Friesenstraße und Heidelberger Straße

Ausbauquerschnitt 3

Planungsstand 20.08.2008

Datum der Planausgabe 26.08.2008

Abt. / FB	INFRASTRUKTURPLANUNG	GLEISBAU	FAHRLEITUNGSBAU STROMVERSORGUNG
bearb./Datum	G. Podjacki PL34 / 06.05.2008		
geprüft/Datum	J. Steuer PL32 /		
Dateien	080820-4-QS-3.sda		Projektordner 002-Vor dem Steintor
Anlage/ Az.			Anlage - Nr. : 4.3
Maßstab 1 : 50		Kartengrundlage	

Gleisersatzbau Vor dem Steintor
Ausbauquerschnitt 4
(Bau-km 0+281.350, Achse 222, Blickrichtung Ost)

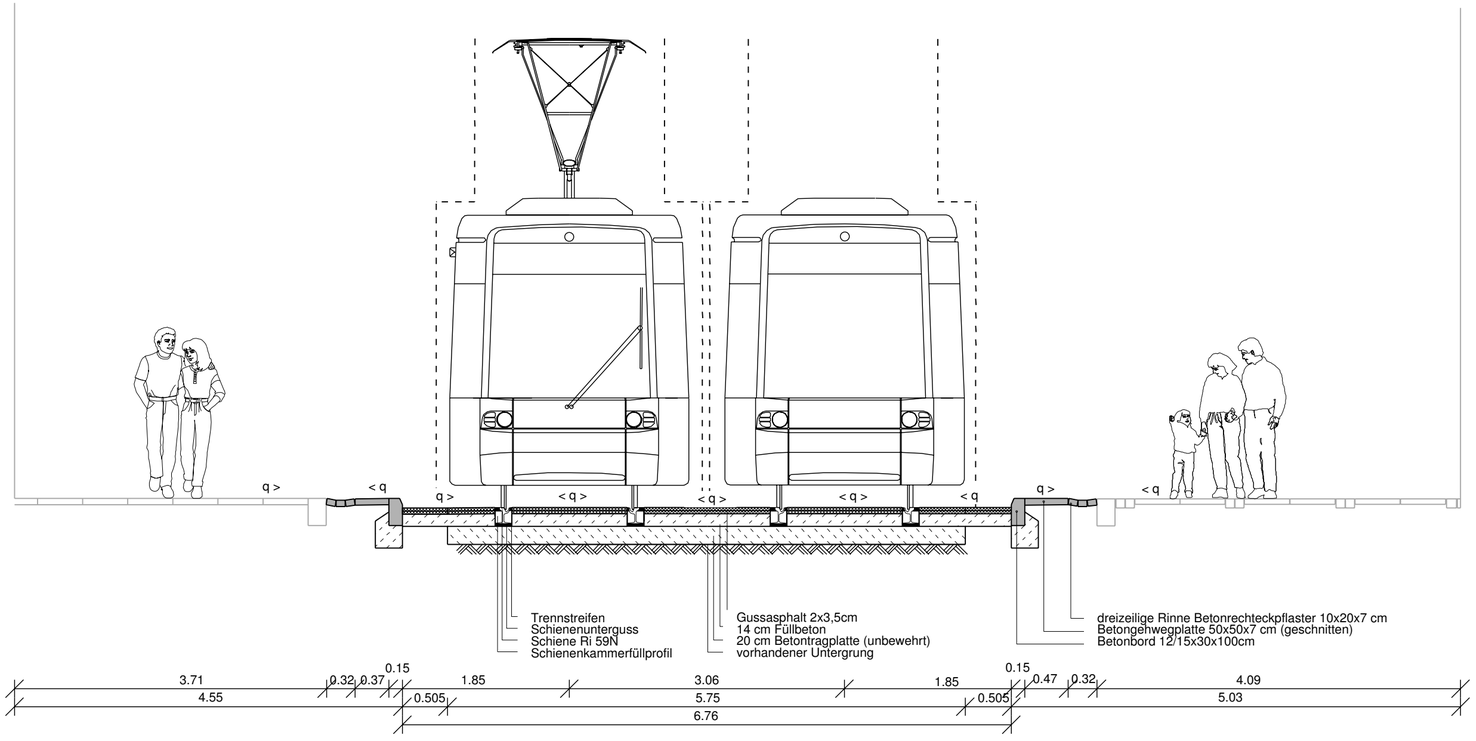

X
Y

Nr.	Art der Änderung	Datum	bearbeitet

Zeichenerklärung

Fahrbahn	Haltestelle	Hochbordstein	gepl. Baum
hydr. Mineralgemisch	Grünfläche	abgesenkter Bordstein	gepl. Baum
Betoneindeckung	Gehweg	Materialwechsel	Weichensignal
Asphalteindeckung	Radweg	vorh. Baum	Grenze Planfeststellung
Schottereindeckung	Kleinpflaster	vorh. Baum	zu entf. Gleise
Mast der BSAG u. swb	Mast mit Beleuchtung		
Mast der swb			

Sondervermögen Infrastruktur
- Bau u. Verm. v. Nahverkehrsanlagen-
Betrieb gewerblicher Art
Herdentorsteinweg 49/50, 28 195 Bremen

Freie Hansestadt Bremen

Bremen, den

überprüft

genehmigt
Amtsleiter (ASV)

Bremer Straßenbahn AG
Flughafendamm 12, 28199 Bremen, Telefon 0421 / 55 96-0
Straßenbahntechnisch einverstanden

BSAG

Bremen, den

überprüft

Betriebsleiter gemäß BOStrab

Projekt : Gleisersatzbau
Straßenbahnlinien 2, 3 und 10 Vor dem Steintor
zwischen Friesenstraße und Heidelberger Straße

Ausbauquerschnitt 4

Planungsstand 20.08.2008 Datum der Planausgabe 26.08.2008

Abt. / FB	INFRASTRUKTURPLANUNG	GLEISBAU	FAHRLEITUNGSBAU STROMVERSORGUNG
bearb./Datum	G. Podjacki PL34 / 05.06.08		
geprüft/Datum	J. Steuer PL32 /		
Dateien	080820-4-QS-4.sda		Projektordner 002-Vor dem Steintor
Anlage/ Az.			Anlage - Nr. : 4.4
Maßstab 1 : 50		Kartengrundlage	

Gleisersatzbau Vor dem Steintor
Ausbauquerschnitt 5
(Bau-km 0+098.992, Achse 222, Blickrichtung Ost)

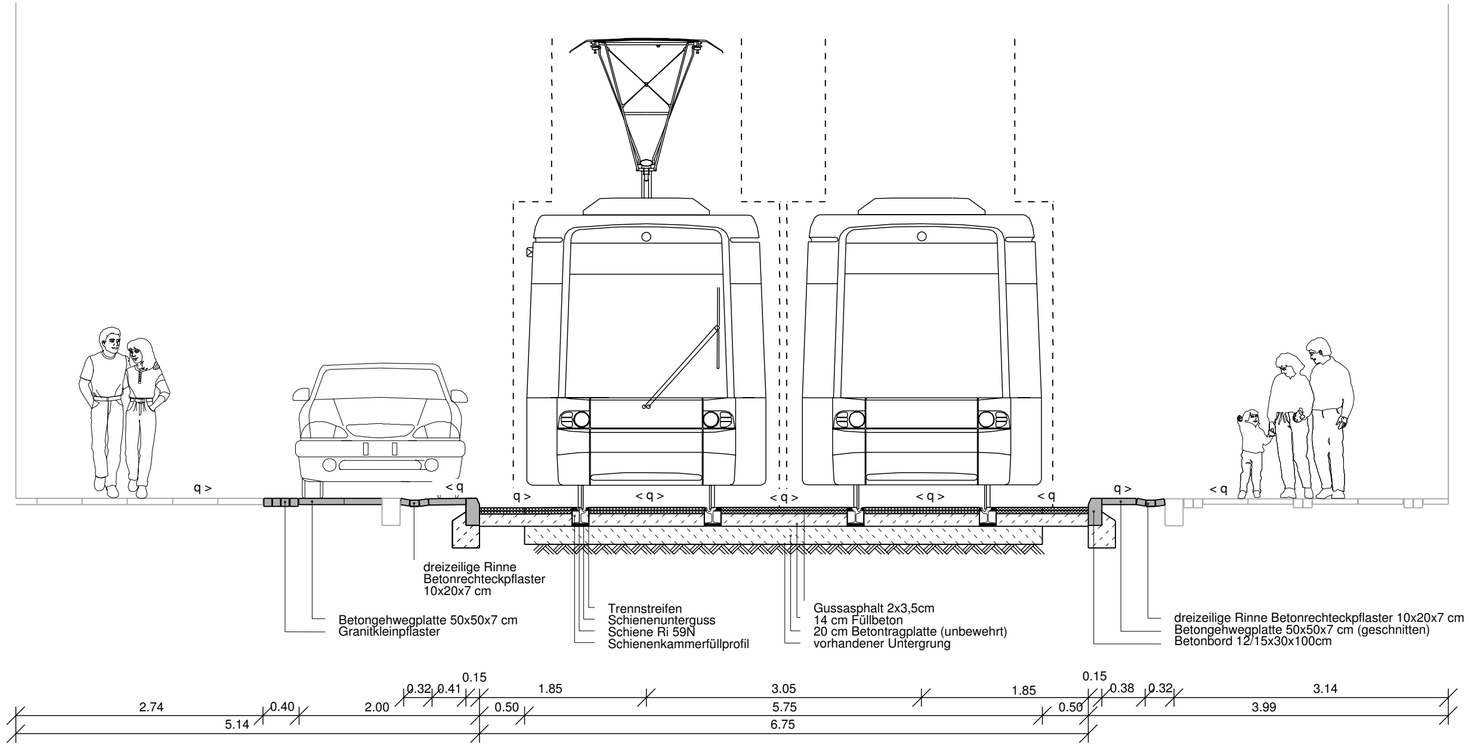

Nr.	Art der Änderung	Datum	bearbeitet

Zeichenerklärung

Fahrbahn	Haltestelle	Hochbordstein	gepl. Baum
hydr. Mineralgemisch	Grünfläche	abgesenkter Bordstein	gepl. Baum
Betoneindeckung	Gehweg	Materialwechsel	Weichensignal
Asphalteindeckung	Radweg	vorh. Baum	Grenze Planfeststellung
Schottereindeckung	Kleinpflaster	vorh. Baum	zu entf. Gleise
Mast der BSAG u. swb	Mast mit Beleuchtung		
Mast der swb			

Sondervermögen Infrastruktur
- Bau u. Verm. v. Nahverkehrsanlagen-
Betrieb gewerblicher Art
Herdentorsteinweg 49/50, 28 195 Bremen

Freie Hansestadt Bremen

Bremen, den

überprüft

genehmigt
Amtsleiter (ASV)

Bremer Straßenbahn AG
Flughafendamm 12, 28199 Bremen, Telefon 0421 / 55 96-0
Straßenbahntechnisch einverstanden

BSAG

Bremen, den

überprüft

Betriebsleiter gemäß BOStrab

Projekt : Gleisersatzbau
Straßenbahnlinien 2, 3 und 10 Vor dem Steintor
zwischen Friesenstraße und Heidelberger Straße

Ausbauquerschnitt 5

Planungsstand 20.08.2008 Datum der Planausgabe 26.08.2008

Abt. / FB	INFRASTRUKTURPLANUNG	GLEISBAU	FAHRLEITUNGSBAU STROMVERSORGUNG
bearb./Datum	G. Podjacki PL34 / 06.05.2008		
geprüft/Datum	J. Steuer PL32 /		
Dateien	080820-4-QS-5		Projektordner 002-Vor dem Steintor
Anlage/ Az.			Anlage - Nr. : 4.5
Maßstab 1 : 50		Kartengrundlage	