

# Sielpfad/ Kreuzstraße

*Maßnahmen zur Starkregenvorsorge (KLAS)*



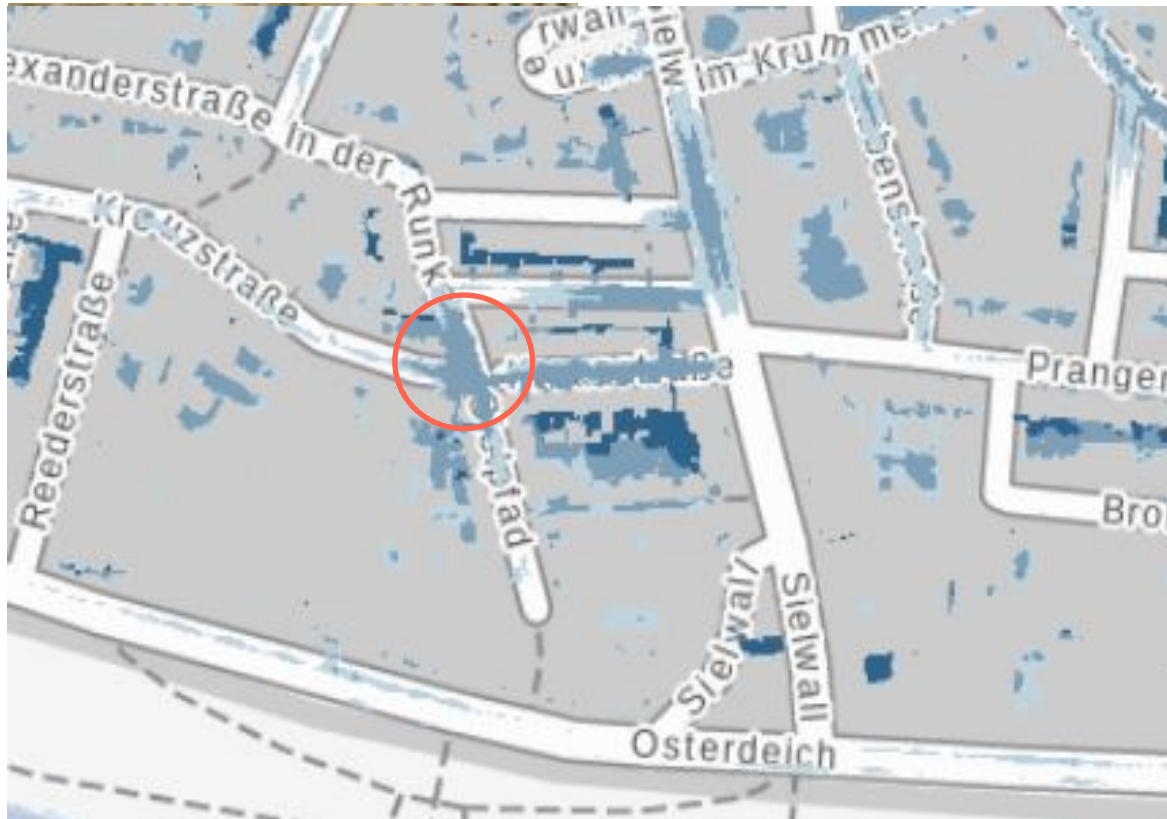
Amt für Straßen  
und Verkehr

Die Senatorin für Klimaschutz,  
Umwelt, Mobilität, Stadtentwicklung  
und Wohnungsbau



Freie  
Hansestadt  
Bremen

# Sielpfad/ Kreuzstraße



## Auszug aus der Überflutungskarte

Nach den vorliegenden Erkenntnissen in dem markierten Bereich die Gefahr, dass es zu Überflutungen bei Starkregenereignissen kommt.

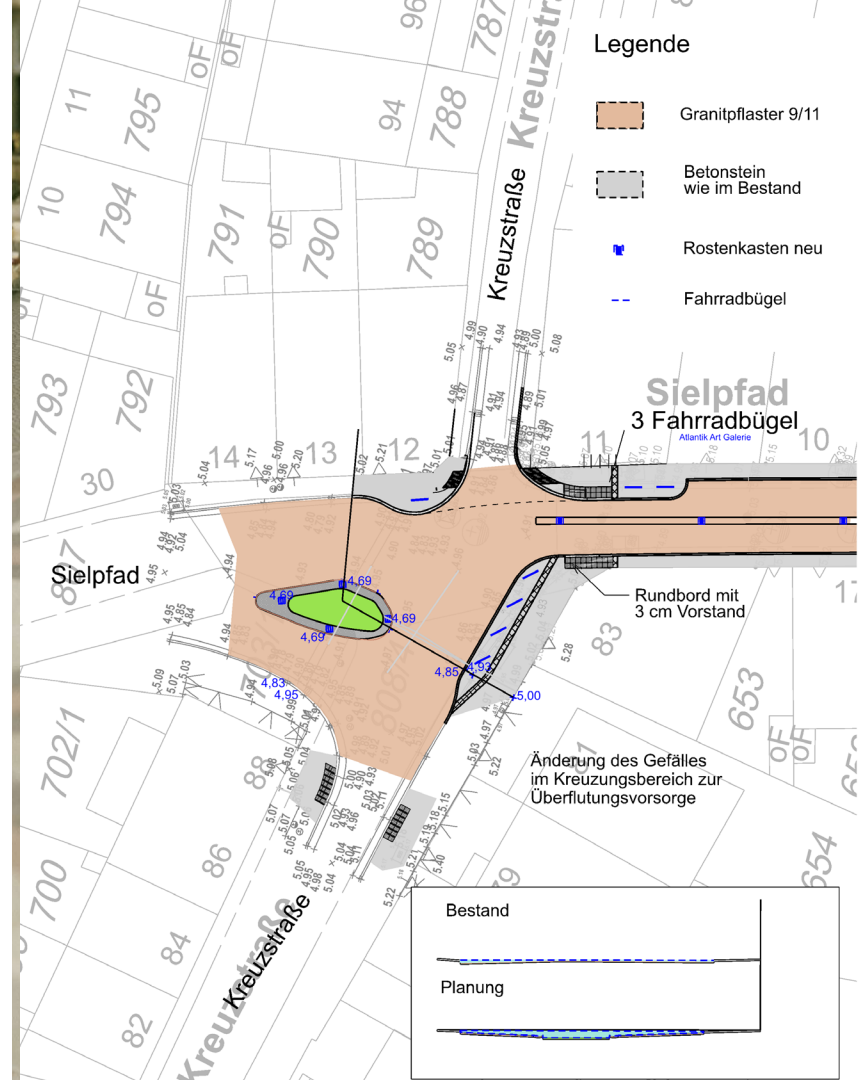
Aus dem KLAS-Programm wurde dieser Bereich zur Überplanung ausgewählt.

Ziel ist es die Auswirkungen aus den Starkregenereignissen zu minimieren.

# Sielpfad/ Kreuzstraße

Der Vorschlag beinhaltet:

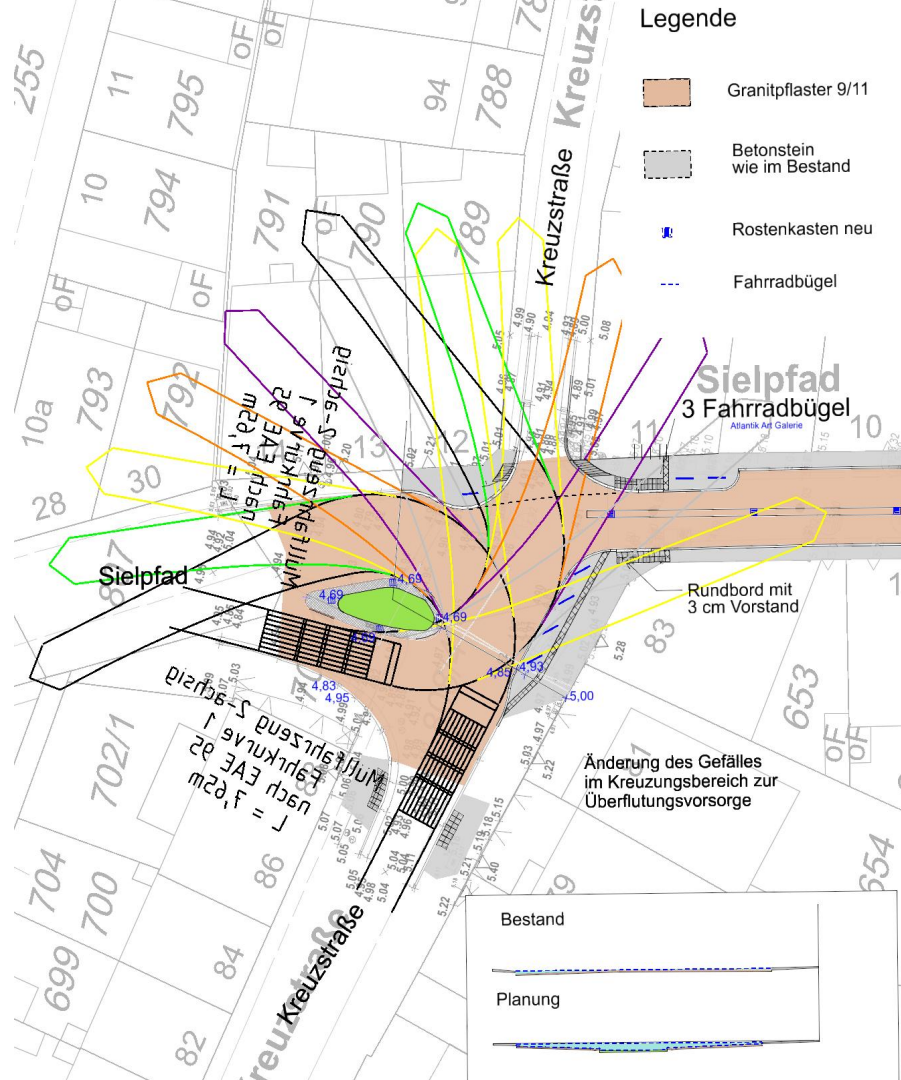
- **Zusätzliche Rostenkästen**
- **Änderung des Gefälles**  
Hierdurch erhöht sich das Stauvolumen
- **Entsiegelung eines Teils der Fahrbahnfläche**  
Hier könnte ggf. ein Baum gepflanzt werden
- **Berücksichtigung der Barrierefreiheit**  
entsprechende Bordsteinvorstände/  
Richtungsfelder usw.



# Sielpfad/ Kreuzstraße

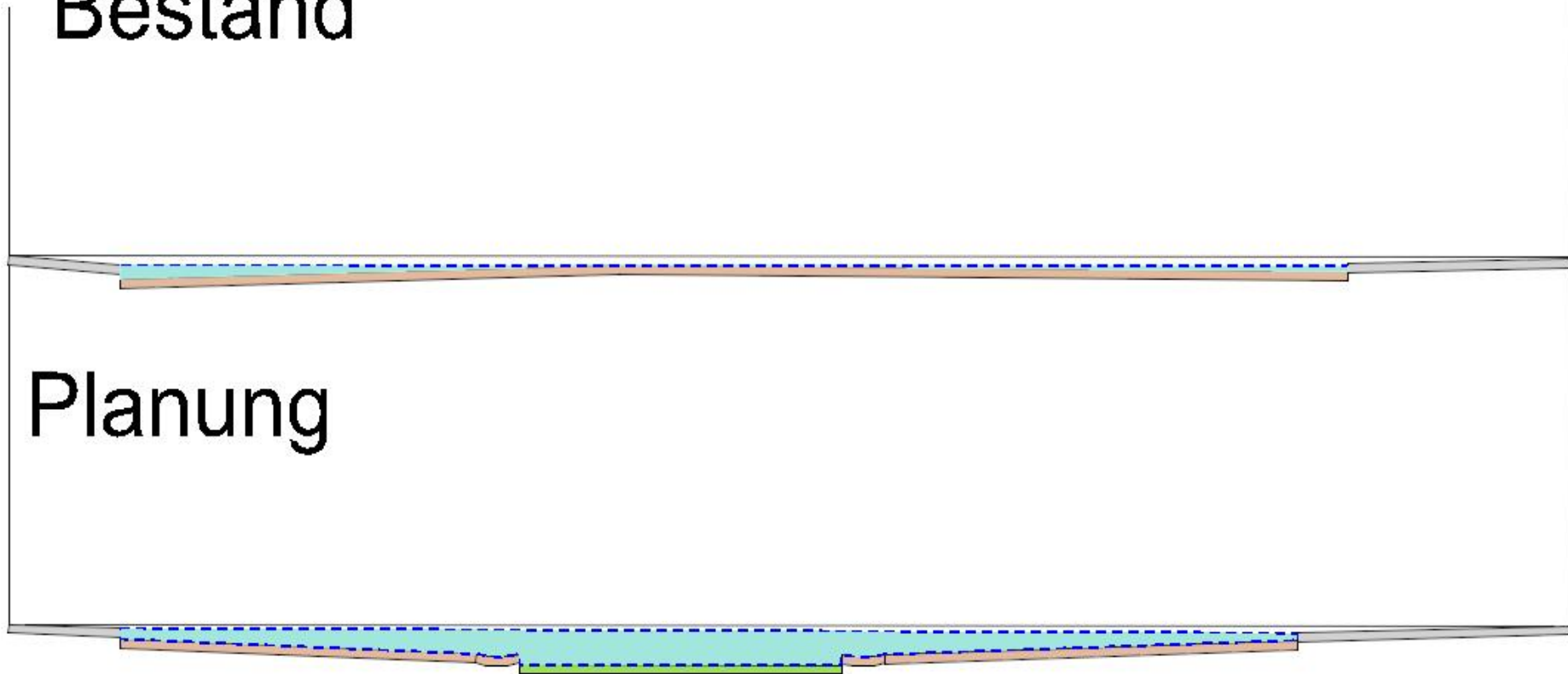
Der Vorschlag beinhaltet:

- **Zusätzliche Rostenkästen**
- **Änderung des Gefälles**  
Hierdurch erhöht sich das Stauvolumen
- **Entsiegelung eines Teils der Fahrbahnfläche**  
Hier könnte ggf. ein Baum gepflanzt werden
- **Berücksichtigung der Barrierefreiheit**  
Bordsteinvorstände/  
Richtungsfelder usw.



Bestand

Planung



**Vielen Dank**



SIELPTAD  
KREUZSTR.