

Erste Vorstellung des EU-Projekts „SUNRISE“

Entwicklung von Mobilitätskonzepten für die umliegenden
Stadtteile des Neuen Hulsberg-Viertels

14.11.2017 Beiratssitzung Östliche Vorstadt, Bürgerhaus Weserterrassen

Susanne Findeisen

Der Senator für Umwelt, Bau und Verkehr, Referat 50 – Strategische Verkehrsplanung



Der Senator für Umwelt,
Bau und Verkehr

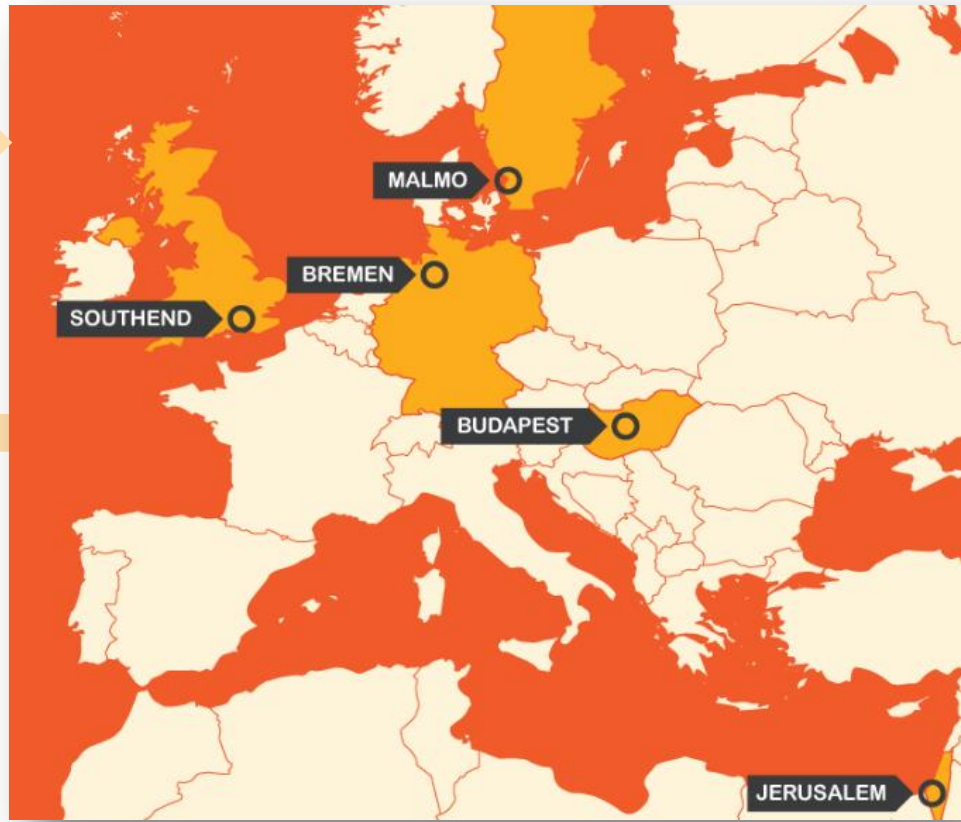


Freie
Hansestadt
Bremen

SUNRISE: Städtepartner entwickeln, erproben, evaluieren innovative Mobilitätslösungen auf Quartiersebene

5 Städtepartner
(9 Institutionen)

28 assoziierte Städte
(„follower“)

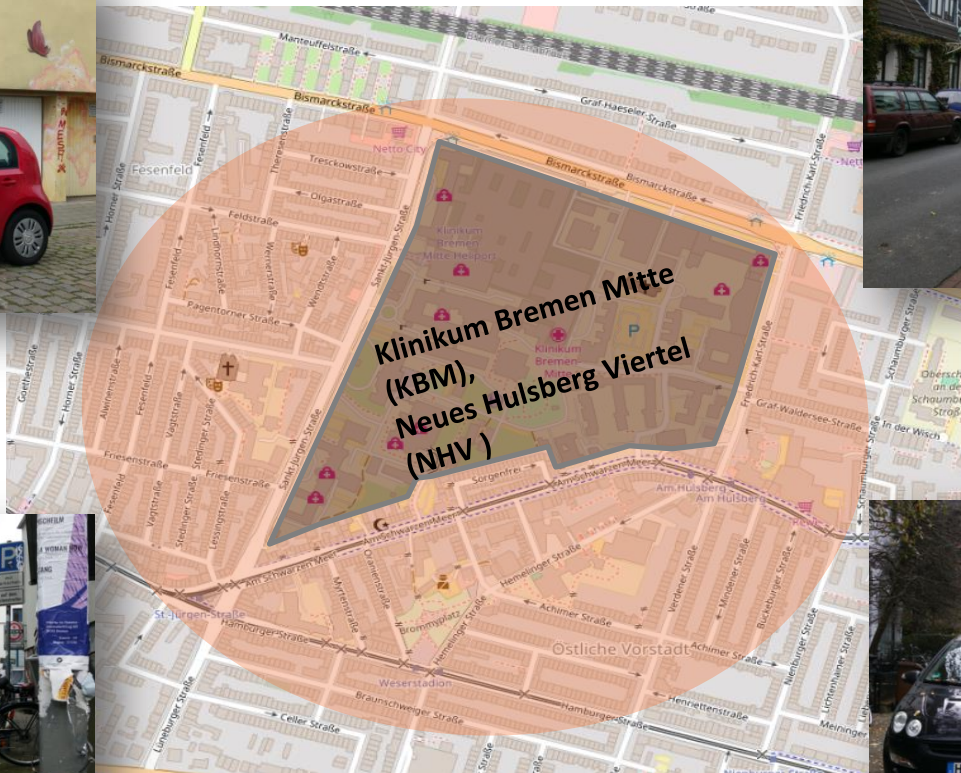


Technische
Unterstützung
(5 Institutionen)

Wissenschaftliche
Unterstützung
(2 Institutionen)

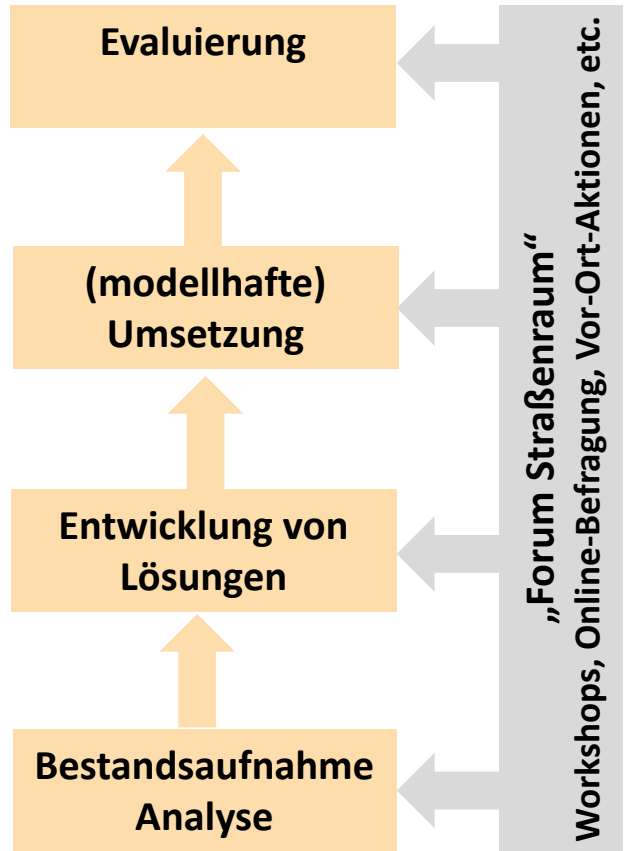
Kernelement: Intensive Beteiligung von StraßennutzerInnen, Interessengruppen

SUNRISE in Bremen: Mobilitätslösungen für angrenzende Bereiche des Neuen Hulsberg-Quartiers



Ein Teil der östlichen Vorstadt wird europäisches Modellquartier

Im Dialog mit Betroffenen: vorhandene Ansätze ausbauen, neue Ideen entwickeln



Quelle: Spiellandschaft e.V.

Innovative Mobilitätslösungen: organisatorische, technische, bauliche Maßnahmen

SUNRISE Rahmendaten

- Titel: SUNRISE „Sustainable Neighbourhoods – Research and Implementation Support in Europe“
- Förderung: EU – Horizon 2020
- Projektlaufzeit: 05/2017 – 04/2021



Vielen Dank für die Aufmerksamkeit!

Susanne Findeisen

Der Senator für Umwelt, Bau und Verkehr

Referat 50 – Strategische Verkehrsplanung

Email: susanne.findeisen@umwelt.bremen.de

Telefon: 0421-361 59492

